


**ROMÂNIA**  
**JUDEȚUL BISTRIȚA-NĂȘĂUD**



**CONSILIUL JUDEȚEAN**

**PROIECT DE HOTĂRÂRE nr.VIII/23343 din 20.10.2022**  
**privind aprobarea Regulamentului local de implicare a**  
**publicului în elaborarea sau revizuirea planurilor de**  
**amenajare a teritoriului aflate în competența de**  
**aprobare a Consiliului Județean Bistrița-Năsăud**

Consiliul Județean Bistrița-Năsăud, întrunit în ședință ordinară, în data de \_\_\_\_\_, în prezența președintelui și a \_\_\_\_ consilieri județeni;

Având în vedere:

- referatul de aprobare nr.VIII/23342 din 20.10.2022 al Președintelui Consiliului Județean Bistrița-Năsăud;
- raportul comun nr.IV/23344 din 20.10.2022 al structurii Arhitect șef și Direcției juridice, administrație locală din cadrul Consiliului Județean Bistrița-Năsăud;
- avizul favorabil nr.14/20.10.2022 al Comisiei tehnice de amenajare a teritoriului și urbanism a Consiliului Județean Bistrița-Năsăud, constituită prin Hotărârea Consiliului Județean Bistrița-Năsăud nr.36/31.03.2021;
- procesul-verbal nr.II/23302 din 19.10.2022 al Serviciului resurse umane, organizare, relația cu consiliul județean din cadrul Consiliului Județean Bistrița-Năsăud;
- prevederile Legii nr.350/2001 privind amenajarea teritoriului și urbanismul, cu modificările și completările ulterioare;
- prevederile Legii nr.544/2001 privind liberul acces la informațiile de interes public, cu modificările și completările ulterioare;
- prevederile Legii nr.52/2003 privind transparența decizională în administrația publică, republicată, cu modificările și completările ulterioare;
- prevederile Ordinului ministrul dezvoltării regionale și turismului nr.2701/2010 pentru aprobarea Metodologiei de informare și consultare a publicului cu privire la elaborarea sau revizuirea planurilor de amenajare a teritoriului și de urbanism, cu modificările și completările ulterioare;
- prevederile Ordinului viceprim-ministrul, ministrul dezvoltării regionale și administrației publice nr.233/2016 pentru aprobarea Normelor metodologice de aplicare a Legii nr.350/2001 privind amenajarea teritoriului și urbanismul și de elaborare și actualizare a documentațiilor de urbanism;
- avizul nr.IIA/\_\_\_\_\_din \_\_\_\_\_.2022 al Comisiei de urbanism;
- avizul nr.IIA/\_\_\_\_\_din \_\_\_\_\_.2022 al Comisiei de administrație.

În temeiul prevederilor art.173 alin.(1) lit.f), art.182 alin.(1) și art.196 alin.(1) lit.a) din Ordonanța de urgență a Guvernului nr.57/2019 privind Codul administrativ, cu modificările și completările ulterioare,

### **HOTĂRĂȘTE:**

**Art.1** Se aprobă Regulamentul local de implicare a publicului în elaborarea sau revizuirea planurilor de amenajare a teritoriului aflate în competența de aprobare a Consiliului Județean Bistrița-Năsăud, prevăzut în Anexa care face parte integrantă din prezenta hotărâre.

**Art.2** Prezenta hotărâre se va aduce la cunoștința publică prin publicarea pe site-ul Consiliului Județean Bistrița-Năsăud.

**Art.3** Prezenta hotărâre a fost adoptată cu un număr de \_\_\_\_ voturi „pentru”.

**Art.4** Cu ducerea la îndeplinire a prevederilor prezentei hotărâri se încredințează structura Arhitect șef și Direcția juridică, administrație locală din cadrul Consiliului Județean Bistrița-Năsăud.

**Art.5** Prezenta hotărâre se comunică, de către Serviciul resurse umane, organizare, relația cu consiliul județean, cu:

- Secretarul general al județului;
- Administratorul public al județului;
- Structura Arhitect-șef;
- Direcția juridică, administrație locală;
- Instituția Prefectului - județul Bistrița-Năsăud.

**INIȚIATOR:  
PREȘEDINTE,  
EMIL RADU MOLDOVAN**

**AVIZ DE LEGALITATE:  
SECRETARUL GENERAL AL JUDEȚULUI,  
ALEXANDRINA-CRINA BORȘ**

**Nr. \_\_\_\_\_**

**Din \_\_\_\_\_ 2022**

Întocmit: F.R.C.A./T.I./1 ex.

*Notă: Prezenta hotărâre se adoptă cu majoritate simplă (votul majorității consilierilor județeni prezenți - art.182 alin.(1) din Codul administrativ).*

Verificat Compartiment pregătire documente, Monitorul Oficial Local	Avizat Direcția juridică, administrație locală
Nicoară Maria, consilier superior	Elena Butta, director executiv
Semnătura:	Semnătura:
Data:	Data:

**Anexa**  
**la Hotărârea Consiliului Județean Bistrița-Năsăud**  
**nr. \_\_\_\_ din \_\_.\_\_.2022**

**REGULAMENTUL LOCAL**  
**de implicare a publicului în elaborarea sau revizuirea**  
**planurilor de amenajare a teritoriului aflate în**  
**competența de aprobare a Consiliului Județean**  
**Bistrița-Năsăud**

## CUPRINS

Capitolul I. Dispoziții generale.....	pag.3
Capitolul II. Structura și persoanele cu atribuții în coordonarea informării și consultării publicului.....	pag.5
Capitolul III. Modalități de finanțare a activităților de informare și consultare a publicului .....	pag.7
Capitolul IV. Principiile de identificare a grupurilor-țintă pentru informare și consultare .....	pag.7
Capitolul V. Modul și locul în care publicul va avea acces la informații și documentații.....	pag.8
Capitolul VI. Etapele metodologice diferențiate pe categorii de planuri de amenajare a teritoriului .....	pag.9
Capitolul VII. Modul de evaluare a proceselor de participare publică .....	pag.12
Capitolul VIII. Definirea situațiilor în care se consideră că regulamentul local a fost încălcat și măsurile administrative de sancționare.....	pag.13
Capitolul IX. Dispoziții finale.....	pag.14
Anexe.....	pag.15-16

## **CAPITOLUL I**

### **DISPOZIȚII GENERALE**

**Art.1** (1) Prezentul Regulament local privind implicarea publicului în elaborarea sau revizuirea planurilor de amenajare a teritoriului aflate în competența de aprobare a Consiliului Județean Bistrița-Năsăud, denumit în continuare Regulament local stabilește modul specific de aplicare a metodologiei de informare și consultare a publicului care se aplică în cadrul proceselor de elaborare sau revizuirea planurilor de amenajare a teritoriului aflate în competența de aprobare a Consiliului Județean Bistrița-Năsăud.

(2) Consiliul Județean Bistrița-Năsăud are responsabilitatea organizării, desfășurării și finanțării procesului de participare a publicului în cadrul activităților de amenajare a teritoriului.

(3) Informarea publicului este activitatea prin care se fac publice:

a) obiectivele dezvoltării economico-sociale privind amenajarea teritoriului și dezvoltarea urbanistică a localităților;

b) conținutul strategiilor de dezvoltare teritorială care urmează a fi supuse aprobării, precum și al documentațiilor aprobate, potrivit legii;

c) rezultatele consultării publicului;

d) deciziile adoptate;

e) modul de implementare a deciziilor.

(4) Consultarea publicului este procesul prin care Consiliul Județean Bistrița-Năsăud colectează și ia în considerare opțiunile și opiniile publicului privind obiectivele dezvoltării economico-sociale privind amenajarea teritoriului, prevederile strategiilor de dezvoltare teritorială și ale programelor de amenajare a teritoriului.

**Art.2** La elaborarea prezentului Regulament local au fost avute în vedere și respectate următoarele acte normative:

a) Legea nr.350/2001 privind amenajarea teritoriului și urbanismul, cu modificările și completările ulterioare;

b) Legea nr.52/2003 privind transparența decizională în administrația publică, republicată, cu modificările și completările ulterioare;

c) Legea nr.544/2001 privind liberul acces la informațiile de interes public, cu modificările și completările ulterioare;

d) Ordinul viceprim-ministrului, ministrului dezvoltării regionale și administrației publice nr.233/2016 pentru aprobarea Normelor metodologice de aplicare a Legii nr.350/2001 privind amenajarea teritoriului și urbanismul și de elaborare și actualizare a documentațiilor de urbanism, cu modificările și completările ulterioare;

e) Ordinul ministrului dezvoltării regionale și turismului nr.2701/2010 pentru aprobarea Metodologiei de informare și consultare a publicului cu

privire la elaborarea sau revizuirea planurilor de amenajare a teritoriului și de urbanism, cu modificările și completările ulterioare.

**Art.3** Informarea și consultarea publicului se efectuează în toate fazele proceselor de elaborare sau actualizare a planurilor de amenajare a teritoriului, este parte integrantă a procedurii de inițiere, elaborare, avizare și aprobare a documentațiilor de amenajare a teritoriului și se aplică în cazul următoarelor tipuri de documentații:

a) Planuri de amenajare a teritoriului zonal (PATZ) aflate în competența de aprobare a Consiliului Județean Bistrița-Năsăud, după cum urmează: PATZ interjudețean, PATZ interorășenesc sau intercomunal, PATZ metropolitan;

b) Planurile de amenajare a teritoriului zonal (PATZ) pentru localități care cuprind monumente, ansambluri sau situri înscrise în lista monumentelor istorice;

c) Planul de amenajare a teritoriului județean;

d) alte documentații prevăzute de legislația în vigoare, aflate în competența de aprobare a Consiliului Județean Bistrița-Năsăud.

**Art.4** Informarea și consultarea publicului se fac obligatoriu în următoarele etape din cadrul procesului de elaborare sau revizuire a planurilor de amenajare a teritoriului:

a) etapa pregătitoare - anunțarea intenției de elaborare;

b) etapa de documentare și elaborare a studiilor de fundamentare;

c) etapa elaborării propunerilor ce vor fi supuse procesului de avizare;

d) elaborarea propunerii finale, care include toate observațiile avizatorilor și care se supune procedurii de transparență decizională.

**Art.5** La baza prezentului Regulament local stau următoarele principii:

a) *Principiul transparenței* - vizează orientarea activităților de planificare strategică de amenajare a teritoriului, astfel încât accesul cetățenilor la informațiile care îi vizează, atât ca indivizi, cât și comunitatea în întregul ei, consultarea și participarea la luarea deciziilor să fie asigurate cu respectarea legii, lipsa discriminării și tratamentului egal, proporționalitate, consecvență, obiectivitate și imparțialitate;

b) *Principiul eficacității* – informarea și consultarea publicului trebuie să contribuie la îmbunătățirea vizibilității politicilor și acțiunilor publice locale, la îmbogățirea conținutului planurilor, la asigurarea relevanței și coerenței acestora, precum și la implementarea lor;

c) *Principiul coparticipării* – demersurile de planificare trebuie să încurajeze participarea tuturor actorilor din societate și să vizeze articularea intereselor în vederea implementării cu succes a măsurilor și creării unui mediu dinamic de dezvoltare;

d) *Principiul coeziunii și integrării* – planificarea ca expresie a dimensiunii teritoriale și coeziunii sociale trebuie să asigure o dezvoltare armonioasă;

e) *Principiul garantării drepturilor cetățenilor* – de a avea acces, de a fi informat, de a participa la luarea deciziilor, de a avea acces la justiție.

**Art.6** Informarea și consultarea publicului în etapa aprobării fiecărei categorii de plan în parte se face conform Legii nr.52/2003 privind transparența decizională în administrația publică, cu completările ulterioare, și conform Legii nr.544/2001 privind liberul acces la informațiile de interes public, cu modificările și completările ulterioare.

## **CAPITOLUL II**

### **STRUCTURA ȘI PERSOANELE CU ATRIBUȚII ÎN COORDONAREA INFORMĂRII ȘI CONSULTĂRII PUBLICULUI**

**Art.7** (1) Responsabilitatea privind informarea și consultarea publicului pentru planurile de amenajare a teritoriului revine structurii Arhitect-șef din cadrul Consiliului Județean Bistrița-Năsăud, prin Compartimentul urbanism, amenajarea teritoriului, GIS în colaborare cu Direcția juridică, administrație locală, prin Serviciul resurse umane, organizare, relația cu consiliul județean și Biroul relații publice, IT, respectiv persoanelor cu atribuții în coordonarea informării și consultării publicului.

(2) Arhitectul-șef al județului va desemna pentru fiecare plan de amenajare a teritoriului un funcționar public din cadrul Compartimentului urbanism, amenajarea teritoriului, GIS, ca persoană responsabilă cu informarea și consultarea publicului.

**Art.8** Persoana responsabilă cu informarea și consultarea publicului are următoarele atribuții:

a) coordonează redactarea documentului de planificare a procesului de participare a publicului, pe baza prezentului regulament și în funcție de complexitatea planului de amenajare a teritoriului;

b) răspunde de redactarea cerințelor specifice care vor fi incluse în documentele de selectare și desemnare a elaboratorului pentru documentațiile de amenajare a teritoriului inițiate de Consiliul Județean Bistrița-Năsăud;

c) gestionează activitățile de informare și consultare a publicului pe tot parcursul documentației, până la aprobare;

d) elaborează raportul informării și consultării publicului;

e) este persoana de contact din partea Consiliului Județean Bistrița-Năsăud pentru activitățile de informare și consultare a publicului în privința proiectului respectiv.

**Art.9** (1) În funcție de complexitatea planului de amenajare a teritoriului, persoana responsabilă cu informarea și consultarea publicului poate fi sprijinită în îndeplinirea atribuțiilor sale de către Comisia Tehnică de Amenajare a Teritoriului și Urbanism din cadrul Consiliului Județean Bistrița-

Năsăud sau, după caz, de un grup de lucru permanent, format din reprezentanți ai administrației publice locale, ai mediului de afaceri și ai societății civile, precum și din reprezentanți ai cetățenilor.

(2) Arhitectul șef al județului stabilește componența grupului de lucru, ce se constituie prin dispoziția Președintelui Consiliului Județean Bistrița-Năsăud.

**Art.10** În funcție de elementele incluse în documentația necesară atribuirii serviciilor de elaborare a PAT privind obiectivele principale, aspectele și prevederile principale ce urmează a fi abordate, precum și procedurile specifice de informare și consultare a publicului pe parcursul elaborării PAT din grupul de lucru cu rol consultativ, vor face parte:

a) în cazul PAT zonal, regional sau interjudețean, interorășenesc sau intercomunal, metropolitan:

- responsabilul de proiect, responsabilul cu informarea și consultarea publicului din cadrul Consiliului Județean Bistrița-Năsăud, reprezentanți ai administrațiilor publice din zona de studiu, reprezentanți ai direcțiilor relevante din Ministerul Dezvoltării, Lucrărilor Publice și Administrației, reprezentanți ai altor instituții/organisme interesate de la nivel central, regional, județean sau local;

b) în cazul PAT județean:

- responsabilul de proiect, responsabilul cu informarea și consultarea publicului din cadrul Consiliului Județean Bistrița-Năsăud, reprezentanți ai administrațiilor publice locale din zona de studiu și din județele limitrofe, reprezentanți ai direcțiilor relevante din Ministerul Dezvoltării, Lucrărilor Publice și Administrației, reprezentanți ai altor instituții/organisme interesate de la nivel central, regional, județean sau local.

**Art.11** (1) Documentul de planificare a procesului de informare și consultare a publicului în baza căruia se desfășoară procesul de participare trebuie să cuprindă cel puțin următoarele informații:

a) identificarea părților interesate, persoane fizice sau juridice, instituții publice care pot fi afectate de prevederile propuse prin planul de amenajare a teritoriului;

b) modalitatea prin care vor fi anunțați cei interesați și cei potențial afectați referitor la inițierea procesului de elaborare a planului de amenajare a teritoriului și de schimbările propuse;

c) modalitatea prin care li se va oferi ocazia celor afectați sau interesați de a discuta propunerea cu inițiatorul și proiectantul și de a-și exprima rezerve, a formula observații sau a sesiza probleme legate de propunerile din planul de amenajare a teritoriului, înainte de supunerea spre avizare autorităților competente;

d) calendarul propus de inițiator pentru îndeplinirea obligațiilor de informare și consultare a publicului;



e) datele de contact ale reprezentantului proiectantului, responsabil cu informarea și consultarea publicului.

(2) Persoana responsabilă cu informarea și consultarea publicului va comunica documentul de planificare a procesului de informare și consultare a publicului spre avizare arhitectului-șef și spre aprobare președintelui Consiliului Județean Bistrița-Năsăud.

### **CAPITOLUL III**

## **MODALITĂȚI DE FINANȚARE A ACTIVITĂȚILOR DE INFORMARE ȘI CONSULTARE A PUBLICULUI**

**Art.12** Finanțarea activităților privind informarea și consultarea publicului pentru documentațiile de amenajare a teritoriului inițiate de Consiliul Județean Bistrița-Năsăud se vor finanța din bugetul județului Bistrița-Năsăud.

**Art.13** Fondurile prevăzute vor fi folosite la acoperirea următoarelor cheltuieli cu:

- a) materiale tipărite de informare: pliante, broșuri, planșe desenate;
- b) servicii de corespondență poștală;
- c) anunțuri în presa locală, posturi de radio și de televiziune;
- d) costuri cu comunicațiile telefonice;
- e) taxe de închiriere săli de prezentare;
- f) închiriere și amortizare a echipamentelor;
- g) servicii de cercetare sociologică;
- h) panouri informare;
- i) alte cheltuieli neprevăzute.

### **CAPITOLUL IV**

## **PRINCIPIILE DE IDENTIFICARE A GRUPURILOR-ȚINTĂ PENTRU INFORMARE ȘI CONSULTARE**

**Art.14** (1) Identificarea grupurilor – țintă se va realiza pentru fiecare tip de plan de amenajare a teritoriului, luând în considerare principiul reprezentativității grupului-țintă în raport cu impactul acestora, respectând următoarele principii:

- a) categoria și complexitatea planului;
- b) dimensiunea teritoriului/suprafeței reglementate;
- c) existența unor restricții datorate unui regim special de protecție sau folosință;
- d) prevederile propuse în plan.

(2) Vor fi informați și consultați reprezentanți ai:

- a) comunităților locale din zona de studiu care face obiectul consultării publice;

- b) instituțiilor publice de la nivel local, județean, regional și central, după caz, ale căror responsabilități vizează domeniile cuprinse în secțiunile planului de amenajarea a teritoriului;
- c) instituțiilor sociale, de cultură și culte din zona de studiu;
- d) asociațiilor profesionale sau academice din domeniul amenajării teritoriului și de urbanism, protecției mediului, etc.;
- e) mediului de afaceri;
- f) societății civile, ai cetățenilor cu domiciliul în zona de studiu sau zone limitrofe acesteia;
- g) ONG-urilor.

## **CAPITOLUL V**

### **MODUL ȘI LOCUL ÎN CARE PUBLICUL VA AVEA ACCES LA INFORMAȚII ȘI DOCUMENTAȚII**

**Art.15** (1) Accesul publicului la informații și documentații se va asigura în toate etapele din cadrul procesului de elaborare sau revizuire a planurilor de amenajare a teritoriului, precum și după aprobarea lor, prin intermediul portalului Consiliului Județean Bistrița-Năsăud, în secțiunea Documentații de amenajare a teritoriului, a cărei funcționalitate va permite și înregistrarea observațiilor, comentariilor și a sugestiilor, precum și la sediul Consiliului Județean Bistrița-Năsăud, municipiul Bistrița, Piața Petru Rareș nr.1.

(2) Consiliul Județean Bistrița-Năsăud va amenaja un spațiu în care vor fi expuse documentațiile, respectiv în care se va desfășura dezbateră publică, expoziții, prezentări, consultarea documentațiilor, acesta va fi specificat pentru fiecare etapă în cadrul anunțurilor în presă și pe site-ul propriu.

(3) Pentru îndeplinirea acestor responsabilități, Consiliul Județean Bistrița-Năsăud va organiza la sediul propriu un spațiu permanent dedicat schimbului de informații cu privire la activitatea de amenajare a teritoriului.

**Art.16** Documentațiile de amenajare a teritoriului (parte scrisă și parte desenată) vor fi pregătite și prezentate de elaboratorul acestora în format tipărit și pe suport digital, fiind prezentate publicului (în funcție de caz):

- a) publicare pe pagina de internet a instituției;
- b) publicare în mass-media locală;
- c) afișare la sediul instituției.

**Art.17** La solicitarea scrisă a anumitor categorii de beneficiari, în conformitate cu prevederile art.61 lit.e) din Legea nr.448/2006 privind protecția și promovarea drepturilor persoanelor cu handicap, republicată, cu modificările și completările ulterioare, în vederea asigurării egalității de șanse și tratament, se vor pune la dispoziție materiale și documente în formate

alternative și se vor însoți cu explicații verbale detaliate schițele grafice expuse în spațiile special amenajate pentru consultarea publică.

## **CAPITOLUL VI**

### **ETAPELE METODOLOGICE DIFERENȚIATE PE CATEGORII DE PLANURI DE AMENAJARE A TERITORIULUI – PAT**

#### **1. Implicarea publicului în etapa pregătitoare**

**Art.18** Consiliul Județean Bistrița-Năsăud în calitate de inițiator al PAT are obligația să informeze publicul interesat, inclusiv autoritatea competentă cu protecția mediului, cu privire la intenția de elaborare a PAT și la obiectivele acestuia.

**Art.19** (1) Metodele și tehnicile de informare și consultare a publicului aplicabile pe parcursul elaborării respectivului PAT se stabilesc în concordanță cu prezentul Regulament local, cu cerințele ce derivă din obiectivele propuse, complexitatea propunerilor PAT, impactul estimat al acestuia, precum și în concordanță cu prevederile referitoare la procedura de realizare a evaluării de mediu pentru planuri și programe.

(2) Documentele necesare atribuirii serviciilor de elaborare a PAT includ în mod clar obligațiile ce derivă din derularea activităților impuse de procedurile de informare și consultare a publicului.

**Art.20** (1) Consiliul Județean Bistrița-Năsăud, prin persoana responsabilă cu informarea și consultarea publicului informează publicul cu privire la intenția de atribuire a serviciilor de elaborare PAT, la obiectivele acestuia și cu privire la modalitățile de transmitere a sugestiilor și observațiilor, cu minimum 25 de zile calendaristice înainte de lansarea procedurii de achiziție a serviciilor de elaborare PAT, simultan prin:

- a) anunț publicat pe pagina de internet a consiliului județean;
- b) anunț publicat în presa locală;
- c) panou de informare afișat la sediul Consiliului Județean Bistrița-Năsăud în spațiul amenajat (conform Anexei nr.1 la prezentul regulament-Model panou 1 pentru anunț Intenție de elaborare Plan de amenajare a teritoriului).

(2) Anunțul va cuprinde cel puțin:

- a) prezentarea succintă a intenției de elaborare a planului și a obiectivelor;

- b) numele și datele de contact ale coordonatorului activităților de informare și consultare a publicului la care pot fi transmise comentarii și semnalări;

- c) perioada în care pot fi transmise observații, comentarii sau semnalări, minimum 10 zile lucrătoare;

d) data la care va fi publicat/comunicat răspunsul la observațiile transmise în această perioadă;

e) scurta descriere a etapelor următoare preconizate, inclusiv cele de informare și consultare a publicului.

(3) Autoritățile administrației publice locale sau centrale interesate și Agenția pentru Protecția Mediului Bistrița-Năsăud vor fi anunțate de către Consiliul Județean Bistrița-Năsăud, prin persoana responsabilă cu informarea și consultarea publicului, în scris, cu minimum 15 zile calendaristice înainte de lansarea procedurii de achiziție a serviciilor de elaborare PAT.

## **2. Implicarea publicului în etapa de documentare și elaborare a studiilor de fundamentare**

**Art.21** (1) În etapa elaborării studiilor de fundamentare a propunerilor, cerințele și opțiunile publicului legate de dezvoltarea teritorială sunt obținute de către Consiliul Județean Bistrița-Năsăud cel puțin prin metode de cercetare sociologică relevante pentru obiectivele propuse.

(2) Cercetarea sociologică se efectuează de către persoane specializate în pregătirea, derularea și analizarea rezultatelor metodelor corespunzătoare, atestate conform legii în privința elaborării documentațiilor de amenajare a teritoriului.

(3) În cazul în care sunt identificate analize ale opțiunilor publicului deja realizate și care răspund cerințelor și obiectivelor enunțate prin procedurile specifice de informare și consultare a publicului, acestea sunt menționate și luate în considerare.

## **3. Implicarea publicului în etapa elaborării propunerilor**

**Art.22** (1) Pe parcursul elaborării propunerilor se va realiza consultarea factorilor interesați concomitent asupra evoluției propunerilor și asupra evaluării de mediu a alternativelor și determinării opțiunii preferate, astfel încât să fie preîntâmpinate eventuale dezacorduri sau contestări.

(2) Informarea și consultarea publicului pentru PAT vor fi organizate în corelare cu cele prevăzute de legislația de mediu, prin colaborarea cu autoritățile responsabile cu protecția mediului.

(3) Informarea și consultarea publicului cu privire la propunerile elaborate se fac de către Consiliul Județean Bistrița-Năsăud, prin persoana responsabilă cu informarea și consultarea publicului, astfel:

a) informează publicul simultan prin următoarele activități:

1. publică în mass-media de două ori, la interval de 3 zile calendaristice, și pe propria pagină de internet anunțul cu privire la: finalizarea propunerilor preliminare, precum și posibilitatea, modul și perioada, locul și orarul în care se pot consulta documentele și transmite observații în termen de maximum 30 de zile calendaristice de la data ultimului anunț;

2. afișează, pe toată perioada consultărilor, pe propria pagină de internet, la sediul propriu (conform Anexei nr.2 la prezentul regulament-Model panou 2 pentru anunț Consultare asupra propunerilor preliminare Plan de amenajare a teritoriului) în loc special amenajat, datele și reprezentările grafice succinte ale propunerilor preliminare și ale anunțului publicat în mass-media;

3. trimite în scris către autoritățile administrației publice locale afectate de propunerile PAT, organismele regionale și autoritățile de la nivel central direct interesate, precum și către alți factori interesați identificați, anunțul publicat în mass-media, cu cel puțin 15 zile înainte de data dezbaterii publice;

b) consultă publicul asupra propunerilor preliminare prin cel puțin următoarele activități:

1. pune la dispoziția publicului, pentru consultare, prima versiune a PAT, precum și explicații și reprezentări grafice succinte ale propunerilor preliminare pe durata a cel puțin 20 de zile;

2. expune materialele grafice, cu explicații în care utilizează un limbaj nontehnic, pe durata a cel puțin 20 de zile, într-un spațiu special amenajat și cu posibilitatea colectării observațiilor cetățenilor;

3. pregătește, organizează și conduce o dezbateră publică cu privire la propunerile preliminare, inclusiv în privința evaluării impactului acestora asupra mediului;

c) informează publicul cu privire la rezultatele consultării prin publicarea pe site-ul propriu și la sediul său, în spațiul dedicat informării și consultării publicului, a observațiilor și sugestiilor publicului asupra propunerilor preliminare și a răspunsului la acestea, în termen de maximum 15 zile de la data dezbaterii publice.

d) Responsabilul cu consultarea și informarea publicului asigură introducerea în documentație a propunerilor acceptate rezultate din activitățile de consultare și a observațiilor avizatorilor.

#### **4. Implicarea publicului în etapa aprobării planului**

**Art.23** În vederea aprobării PAT, persoana responsabilă cu informarea și consultarea publicului, asigură elaborarea raportului informării și consultării publicului, prevăzut la art.27 din prezentul Regulament pe care îl înaintează arhitectului-șef spre avizare. Acest raport împreună cu raportul de specialitate al arhitectului-șef și proiectul de hotărâre de aprobare a PAT se supune adoptării Consiliului Județean Bistrița-Năsăud.

#### **5. Implicarea publicului în monitorizarea implementării PAT**

**Art.24** (1) PAT aprobate, respectiv părți din documentație, precum și hotărârea de consiliu județean se publică/postează pe site-ul Consiliului Județean Bistrița-Năsăud, în termen de 30 de zile de la aprobare, pentru a

putea fi consultate de publicul interesat la secțiunea Documentații de amenajare a teritoriului.

(2) Consiliul Județean Bistrița-Năsăud oferă permanent posibilitatea cetățenilor să exprime sesizări și plângeri referitoare la informații privind PAT aprobate, cu respectarea legislației în vigoare privind asigurarea liberului acces la informațiile de interes public.

(3) Anual, Consiliul Județean Bistrița-Năsăud, prin structura Arhitect-șef întocmește un raport cu privire la aplicarea prevederilor PAT aprobate și a stadiului de aplicare, care se va afișa pe pagina de internet a Consiliului Județean Bistrița-Năsăud, în secțiunea Documentații de amenajare a teritoriului.

## **CAPITOLUL VII**

### **MODUL DE EVALUARE A PROCESELOR DE PARTICIPARE PUBLICĂ**

**Art.25** Evaluarea proceselor de participare publică se va face prin raportul informării și consultării publice întocmit de persoana responsabilă cu informarea și consultarea publicului, prevăzută art.7 alin.(2) din prezentul Regulament.

**Art.26** (1) Pentru toate documentațiile de amenajare a teritoriului prevăzute de lege, pentru care se aplică prezentul regulament, procesul de informare și consultare a publicului se finalizează cu raportul informării și consultării publicului, raport care se supune atenției plenului Consiliului Județean Bistrița-Năsăud, ca autoritate a administrației publice responsabile cu aprobarea planului, împreună cu documentația completă.

(2) Raportul informării și consultării publicului fundamentează decizia Consiliului Județean Bistrița-Năsăud de aprobare sau respingere a planului propus, în vederea respectării principiilor de dezvoltare urbană durabilă și asigurării interesului general. În vederea fundamentării tehnice a deciziei se poate solicita opinia unor experți atestați sau a unor asociații profesionale în domeniu.

**Art.27** Raportul informării și consultării publicului, care fundamentează decizia consiliului județean de adoptare sau neadoptare a planului de amenajare a teritoriului, va cuprinde cel puțin următoarele informații:

a) detalii privind tehnicile și metodele utilizate pentru a informa și a consulta publicul, inclusiv:

1. datele și locurile tuturor întâlnirilor la care cetățenii au fost invitați să dezbată propunerea;

2. conținutul, datele de transmitere prin poștă și numărul trimiterilor poștale, inclusiv scrisori, invitații la întâlniri, buletine informative și alte publicații;

3. localizarea rezidenților, proprietarilor și părților interesate care au primit notificări, buletine informative sau alte materiale scrise;

4. numărul persoanelor care au participat la acest proces;

b) un rezumat al problemelor, observațiilor și rezervelor exprimate de public pe parcursul procesului de informare și consultare, inclusiv:

1. modul în care consiliul județean a rezolvat, intenționează să rezolve sau se va ocupa de problemele, observațiile și rezervelor exprimate de public;

2. probleme, observații și rezerve pe care consiliul județean nu poate sau nu e dispus să le rezolve, împreună cu motivația acestui lucru;

3. orice alte informații considerate necesare pentru a susține preluarea sau nepreluarea propunerilor.

## **CAPITOLUL VIII**

### **DEFINIREA SITUAȚIILOR ÎN CARE SE CONSIDERĂ CĂ REGULAMENTUL LOCAL A FOST ÎNCĂLCAT ȘI MĂSURILE ADMINISTRATIVE DE SANȚIONARE**

**Art.28** Se consideră încălcări ale prezentului regulament nerespectarea procesului de informare și consultare în toate componentele lui, prin următoarele:

a) neidentificarea părților interesate, persoane fizice sau juridice, instituții publice care pot fi afectate de prevederile propuse prin planul de amenajare a teritoriului;

b) neanunțarea celor interesați și a celor potențial afectați referitor la inițierea procesului de elaborare a planului de amenajare a teritoriului și de schimbările propuse;

c) neoferirea ocaziei celor afectați sau interesați de a discuta propunerea cu inițiatorul și proiectantul și de a-și exprima rezerve, a formula observații sau a sesiza probleme legate de propunerile din planul de amenajare a teritoriului, înainte de supunerea spre avizare autorităților competente;

d) aprobarea de documentații de amenajare a teritoriului în lipsa raportului informării și consultării publicului.

**Art.29** Încălcarea prevederilor prezentului Regulament local de către persoanele din aparatul de specialitate al Consiliului Județean Bistrița-Năsăud care au atribuții și responsabilități stabilite prin fișa postului sau desemnate prin dispoziție de președintele consiliului județean, constituie abateri disciplinare și se sancționează în condițiile și cu respectarea procedurilor prevăzute de Codul administrativ.

## **CAPITOLUL IX DISPOZIȚII FINALE**

**Art.30** (1) Prezentul Regulament se aprobă prin hotărâre a Consiliului Județean Bistrița-Năsăud și se completează cu prevederile legale în vigoare.

(2) Prezentul Regulament poate fi modificat numai prin hotărâre a consiliului județean, la propunerea structurii Arhitect-șef din cadrul aparatului de specialitate al consiliului județean.

**Art.31** Anexele nr. 1-2 fac parte integrantă din prezentul regulament, după cum urmează: Anexa nr.1 - Model panou 1 pentru anunț Intenție de elaborare Plan de amenajare a teritoriului, Anexa nr.2 - Model panou 2 pentru anunț Consultare asupra propunerilor preliminare Plan de amenajare a teritoriului.



**CONSILIUL JUDEȚEAN BISTRIȚA-NĂȘĂUD**

Data anunțului: .....(ziua/luna/anul)

**INTENȚIE DE ELABORARE  
PLAN DE AMENAJARE A TERITORIULUI**

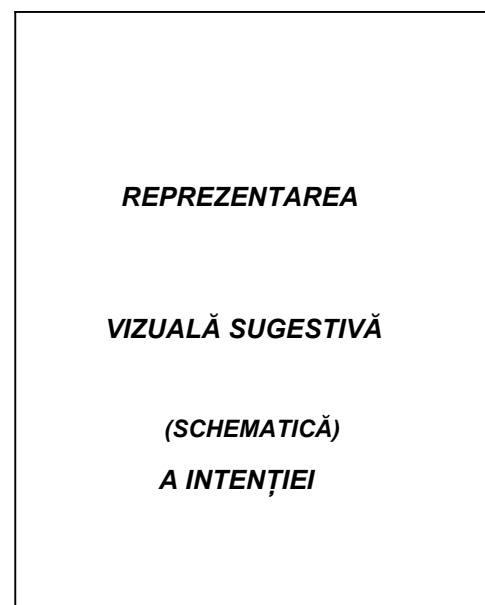
.....  
.....  
.....

**Argumentare:**

.....  
.....  
.....

**Inițiator:** .....

.....  
(numele și prenumele/denumirea)



**PUBLICUL ESTE INVITAT SĂ TRANSMITĂ OBSERVAȚII ȘI PROPUNERI  
privind intenția de elaborare a Planului de amenajare a teritoriului**

.....  
.....

**în perioada** ..... - .....  
(ziua/luna/anul) (ziua/luna/anul)

**Persoana responsabilă cu informarea și consultarea publicului:**

.....  
(numele și prenumele, funcția)

adresa ....., telefon ....., e-mail .....

Observațiile sunt necesare în vedere.....  
(de exemplu: stabilirii cerințelor de elaborare)

Răspunsul la observațiile transmise va fi: .....  
(modul în care va fi pus la dispoziția publicului, data și perioada)

Etaple preconizate pentru consultare publicului până la aprobarea planului de amenajare a teritoriului.....

.....  
.....  
(metoda/scopul/perioada)

- Datele de mai sus vor fi înscrise în mod obligatoriu într-un panou de minimum 60 x 90 cm, confecționat din materiale rezistente la intemperii și afișat la loc vizibil pe toată perioada.
- Literele vor fi tipărite având o înălțime de cel puțin 5 cm, respectiv 7 cm pentru „INTENȚIE.....”, „

**CONSILIUL JUDEȚEAN BISTRIȚA-NĂȘĂUD**

Data anunțului: .....(ziua/luna/anul)

**CONSULTARE ASUPRA  
PROPUNERILOR PRELIMINARE  
PLAN DE AMENJARE A TERITORIULUI**

.....

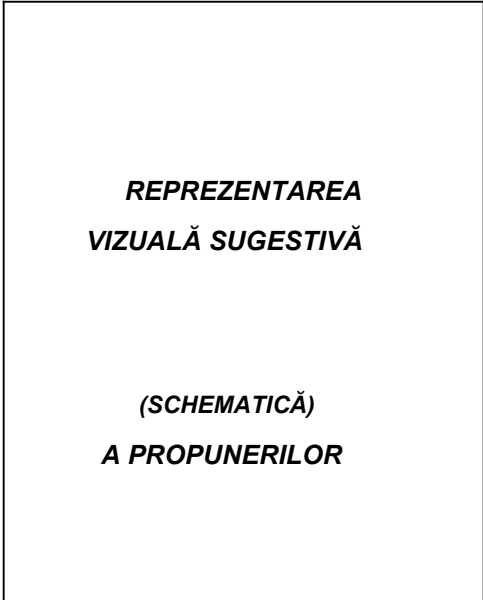
**Inițiator:**.....

.....  
(numele și prenumele/denumirea)

**Elaborator:**.....

.....

.....  
(numele și prenumele/denumirea)



**PUBLICUL ESTE INVITAT SĂ TRANSMITĂ OBSERVAȚII ȘI PROPUNERI**  
asupra documentelor expuse/disponibile la sediul

Consiliului Județean Bistrița-Năsăud.....  
(denumire, adresa, camera/sala)

**în perioada** ..... - .....**între orele:**  
(ziua/luna/anul) (ziua/luna/anul)

**PUBLICUL ESTE INVITAT SĂ PARTICIPE LA**

.....  
.....  
(metoda/scopul/data, ora/locul, durata)

Răspunsul la observațiile transmise va fi: .....  
(modul în care va fi pus la dispoziția publicului, data și perioada)

Persoana responsabilă cu informarea și consultarea publicului:

.....  
(numele și prenumele, funcția)

adresa ....., telefon ....., e-mail .....

- Datele de mai sus vor fi înscrise obligatoriu într-un panou de minimum 60 x 90 cm, confecționat din materiale rezistente la intemperii și afișat la loc vizibil pe toată perioada.  
- Literele vor fi tipărite având o înălțime de cel puțin 5 cm, respectiv 7 cm pentru "Consultare asupra..."



**CONSILIUL JUDEȚEAN BISTRIȚA-NĂSĂUD**  
**CABINET PREȘEDINTE**  
**Nr.VIII/23342 din 20.10.2022**

**REFERAT DE APROBARE**

**a Proiectului de hotărâre privind aprobarea Regulamentului local de implicare a publicului în elaborarea sau revizuirea planurilor de amenajare a teritoriului aflate în competența de aprobare a Consiliului Județean Bistrița-Năsăud**

Conform prevederilor Legii nr.350/2001 privind amenajarea teritoriului și urbanismul, cu modificările și completările ulterioare, participarea publicului la activitățile de amenajare a teritoriului și de urbanism constă în implicarea acestuia în toate etapele procesului decizional referitor la activitățile de amenajare a teritoriului. Participarea publicului asigură dreptul acestuia la informare, consultare și acces la justiție, referitor la activitățile de amenajare a teritoriului și de urbanism, potrivit legii, pe tot parcursul elaborării strategiilor și documentațiilor de amenajare a teritoriului, conform metodologiei stabilite de Ministerul Dezvoltării Regionale și Locuinței și în corelare cu procedurile specifice ce decurg din legislația de mediu.

Autoritățile administrației publice locale au responsabilitatea organizării, desfășurării și finanțării procesului de participare a publicului în cadrul activităților de amenajare a teritoriului și de urbanism. Informarea publicului este activitatea prin care se fac publice:

- a) obiectivele dezvoltării economico-sociale privind amenajarea teritoriului și dezvoltarea urbanistică a localităților;
- b) conținutul strategiilor de dezvoltare teritorială și documentațiile de amenajare a teritoriului care urmează a fi supuse aprobării, precum și al documentațiilor aprobate, potrivit legii;
- c) rezultatele consultării publicului;
- d) deciziile adoptate;
- e) modul de implementare a deciziilor.

Consultarea publicului este procesul prin care se colectează și se iau în considerare opțiunile și opiniile publicului privind obiectivele dezvoltării economico-sociale privind amenajarea teritoriului prevederile strategiilor de dezvoltare teritorială și ale programelor de amenajare a teritoriului.

Astfel, potrivit prevederilor Metodologiei de informare și consultare a publicului cu privire la elaborarea sau revizuirea planurilor de amenajare a teritoriului și de urbanism, aprobată prin Ordinul ministrului dezvoltării regionale și turismului nr.2701/2010, informarea și consultarea publicului se fac obligatoriu în următoarele etape din cadrul procesului de elaborare sau revizuire a planurilor de urbanism sau amenajare a teritoriului:

- a) etapa pregătitoare - anunțarea intenției de elaborare;
- b) etapa de documentare și elaborare a studiilor de fundamentare;

- c) etapa elaborării propunerilor ce vor fi supuse procesului de avizare;
- d) elaborarea propunerii finale, care include toate observațiile avizatorilor și care se supune procedurii de transparență decizională.

Potrivit legii, autoritățile administrației publice locale au obligația să adopte Regulamentul local de implicare a publicului în elaborarea sau revizuirea planurilor de urbanism și amenajare a teritoriului, pentru care au responsabilități de aprobare, conform legii.

De asemenea, conform prevederilor legale, responsabilitatea privind informarea și consultarea publicului pentru planurile de urbanism și de amenajare a teritoriului revine autorităților administrației publice responsabile cu aprobarea planurilor, iar Regulamentul local se întocmește de către structura responsabilă cu urbanismul împreună cu compartimentul responsabil cu informarea publică din aparatul de specialitate al autorităților administrației publice locale, se avizează de către Comisia tehnică de urbanism și se aprobă prin hotărâre a consiliului local/județean.

Prin Nota de fundamentare comună nr.IVC/23332 din 20.10.2022 a Serviciului resurse umane, organizare, relația cu consiliul județean și a Compartimentului urbanism, amenajarea teritoriului, GIS din cadrul Consiliului Județean Bistrița-Năsăud, se propune inițierea Proiectului de hotărâre privind aprobarea Regulamentului Local de implicare a publicului în elaborarea sau revizuirea planurilor de urbanism și de amenajare a teritoriului.

Proiectul Regulamentului local de implicare a publicului în elaborarea sau revizuirea planurilor de amenajare a teritoriului aflate în competența de aprobare a Consiliului Județean Bistrița-Năsăud prevede faptul că informarea și consultarea publicului se efectuează în toate fazele proceselor de elaborare sau actualizare a planurilor de amenajare a teritoriului, este parte integrantă a procedurii de inițiere, elaborare, avizare și aprobare a documentațiilor de amenajare a teritoriului și se aplică în cazul următoarelor tipuri de documentații:

- a) Planuri de amenajare a teritoriului zonal (PATZ) aflate în competența de aprobare a Consiliului Județean Bistrița-Năsăud, după cum urmează: PATZ interjudețean, PATZ interorășenesc sau intercomunal, PATZ metropolitan;

- b) Planurile de amenajare a teritoriului zonal (PATZ) pentru localități care cuprind monumente, ansambluri sau situri înscrise în lista monumentelor istorice;

- c) Planul de amenajare a teritoriului județean;

- d) alte documentații prevăzute de legislația în vigoare, aflate în competența de aprobare a Consiliului Județean Bistrița-Năsăud.

În cuprinsul Regulamentului se prevede faptul că responsabilitatea privind informarea și consultarea publicului pentru planurile de amenajare a teritoriului revine structurii Arhitect șef, prin Compartimentul urbanism, amenajarea teritoriului, GIS în colaborare cu Direcția juridică, administrație locală, prin Serviciul resurse umane, organizare, relația cu consiliul județean și Biroul relații publice, IT, respectiv persoanelor cu atribuții în coordonarea informării și consultării publicului. Totodată, Arhitectul-șef al județului va

desemna pentru fiecare plan de amenajare a teritoriului un funcționar public din cadrul Compartimentului urbanism, amenajarea teritoriului, GIS, ca persoană responsabilă cu informarea și consultarea publicului, având atribuții specifice stabilite prin regulament.

Proiectul Regulamentului este structurat pe capitole, după cum urmează:

Capitolul I. Dispoziții generale;

Capitolul II. Structura și persoanele cu atribuții în coordonarea informării și consultării publicului;

Capitolul III. Modalități de finanțare a activităților de informare și consultare a publicului;

Capitolul IV. Principiile de identificare a grupurilor-țintă pentru informare și consultare;

Capitolul V. Modul și locul în care publicul va avea acces la informații și documentații;

Capitolul VI. Etapele metodologice diferențiate pe categorii de planuri de amenajare a teritoriului - PAT;

Capitolul VII. Modul de evaluare a proceselor de participare publică;

Capitolul VIII. Definirea situațiilor în care se consideră că regulamentul local a fost încălcat și măsurile administrative de sancționare;

Capitolul IX. Dispoziții finale.

Proiectul de hotărâre a fost adus la cunoștință publică potrivit Legii nr.52/2003 privind transparența decizională în administrația publică, republicată, perioadă în care nu au fost formulate propuneri, sugestii sau opinii cu valoare de recomandare.

Având în vedere atribuțiile consiliului județean potrivit competențelor sale și în condițiile legii, aprob inițierea **Proiectului de hotărâre privind aprobarea Regulamentului local de implicare a publicului în elaborarea sau revizuirea planurilor de amenajare a teritoriului aflate în competența de aprobare a Consiliului Județean Bistrița-Năsăud** pe care îl supun dezbaterii și adoptării de către Consiliul Județean Bistrița-Năsăud în forma prezentată.

**INIȚIATOR:  
PREȘEDINTE,  
EMIL RADU MOLDOVAN**

**CONSILIUL JUDEȚEAN BISTRIȚA-NĂȘĂUD**  
**Serviciul resurse umane, organizare, relația cu consiliul județean**  
**Compartimentul urbanism, amenajarea teritoriului, GIS**  
**Nr.IVC/23332 din 20.10.2022**

**APROBAT:**  
**Administrator public,**  
**Grigore-Florin Moldovan**

**NOTĂ DE FUNDAMENTARE**  
**privind aprobarea Regulamentului local de implicare a publicului în**  
**elaborarea sau revizuirea planurilor de amenajare a teritoriului aflate în**  
**competența de aprobare a Consiliului Județean Bistrița-Năsăud**

Potrivit prevederilor art.21 alin.(2) din Normele metodologice de aplicare a Legii nr.350/2001 privind amenajarea teritoriului și urbanismul și de elaborare și actualizare a documentațiilor de urbanism aprobate prin Ordinul viceprim-ministrului, ministrului dezvoltării regionale și administrației publice nr.233/2016, informarea și consultarea populației se realizează potrivit cap. IV secțiunea a 6-a din Lege și a Metodologiei de informare și consultare a publicului cu privire la elaborarea sau revizuirea planurilor de amenajare a teritoriului și de urbanism, aprobată prin Ordinul ministrului dezvoltării regionale și turismului nr.2701/2010, cu modificările ulterioare.

Conform prevederilor art.57 din Legea nr.350/2001 privind amenajarea teritoriului și urbanismul, cu modificările și completările ulterioare, *participarea publicului la activitățile de amenajare a teritoriului și de urbanism constă în implicarea acestuia în toate etapele procesului decizional referitor la activitățile de amenajare a teritoriului. Participarea publicului asigură dreptul acestuia la informare, consultare și acces la justiție, referitor la activitățile de amenajare a teritoriului și de urbanism, potrivit legii, pe tot parcursul elaborării strategiilor și documentațiilor de amenajare a teritoriului, conform metodologiei stabilite de Ministerul Dezvoltării Regionale și Locuinței și în corelare cu procedurile specifice ce decurg din legislația de mediu.*

În conformitate cu prevederile art.58 – art.61 din același act normativ, *autoritățile administrației publice locale au responsabilitatea organizării, desfășurării și finanțării procesului de participare a publicului în cadrul activităților de amenajare a teritoriului și de urbanism. Informarea publicului este activitatea prin care se fac publice:*

*a) obiectivele dezvoltării economico-sociale privind amenajarea teritoriului și dezvoltarea urbanistică a localităților;*

*b) conținutul strategiilor de dezvoltare teritorială și documentațiile de amenajare a teritoriului care urmează a fi supuse aprobării, precum și al documentațiilor aprobate, potrivit legii;*

*c) rezultatele consultării publicului;*

*d) deciziile adoptate;*

*e) modul de implementare a deciziilor.*

Consultarea publicului este procesul prin care se colectează și se iau în considerare opțiunile și opiniile publicului privind obiectivele dezvoltării economico-

sociale privind amenajarea teritoriului prevederile strategiilor de dezvoltare teritorială și ale programelor de amenajare a teritoriului.

Astfel, potrivit prevederilor art.4 din Metodologia de informare și consultare a publicului cu privire la elaborarea sau revizuirea planurilor de amenajare a teritoriului și de urbanism aprobată prin Ordinul ministrului dezvoltării regionale și turismului nr.2701/2010, *informarea și consultarea publicului se fac obligatoriu în următoarele etape din cadrul procesului de elaborare sau revizuire a planurilor de urbanism sau amenajare a teritoriului:*

- a) etapa pregătitoare - anunțarea intenției de elaborare;*
- b) etapa de documentare și elaborare a studiilor de fundamentare;*
- c) etapa elaborării propunerilor ce vor fi supuse procesului de avizare;*
- d) elaborarea propunerii finale, care include toate observațiile avizatorilor și care se supune procedurii de transparență decizională.*

Metodologia de informare și consultare a publicului cu privire la elaborarea sau revizuirea planurilor de amenajare a teritoriului și de urbanism se adresează tuturor inițiatorilor, elaboratorilor și avizatorilor de planuri de urbanism și de amenajare a teritoriului, precum și tuturor factorilor de decizie din domeniu și se aplică tuturor categoriilor de planuri de amenajare a teritoriului, prevăzute de lege, iar informarea și consultarea publicului se efectuează în toate fazele proceselor de elaborare sau actualizare a planurilor de amenajare a teritoriului și este parte integrantă a procedurii de inițiere, elaborare, avizare și aprobare a documentațiilor de amenajare a teritoriului.

Potrivit art.8 alin.(1) din același act normativ, *pentru stabilirea modului specific de aplicare a prezentei metodologii, autoritățile administrației publice locale au obligația să adopte Regulamentul local de implicare a publicului în elaborarea sau revizuirea planurilor de urbanism și amenajare a teritoriului, pentru care au responsabilități de aprobare, conform legii.*

Conform art.8 alin.(2)-(3) din același act normativ, *conținutul Regulamentului local stabilește, cel puțin, următoarele:*

- a) structura sau persoanele cu atribuții în coordonarea informării și consultării publicului pentru documentațiile de urbanism și/sau amenajare a teritoriului;*
- b) modalitățile de finanțare a activităților de informare și consultare;*
- c) principiile de identificare a grupurilor-țintă pentru informare și consultare, pentru fiecare categorie de plan;*
- d) modul și locul în care publicul va avea acces la informații și documentații;*
- e) definirea situațiilor în care se consideră că Regulamentul local a fost încălcat și măsurile administrative de sancționare;*
- f) modul în care se va face evaluarea proceselor de participare publică și actualizarea Regulamentului local în consecință.*

Totodată, potrivit prevederilor art.7 și art.8 alin.(4) din Metodologie, *responsabilitatea privind informarea și consultarea publicului pentru planurile de urbanism și de amenajare a teritoriului revine autorităților administrației publice responsabile cu aprobarea planurilor, iar Regulamentul local se întocmește de către structura responsabilă cu urbanismul împreună cu compartimentul responsabil cu informarea publică din aparatul de specialitate al autorităților administrației publice locale, se avizează de către Comisia tehnică de urbanism și se aprobă prin hotărâre a consiliului local/județean.*



Proiectul Regulamentului local de implicare a publicului în elaborarea sau revizuirea planurilor de amenajare a teritoriului aflate în competența de aprobare a Consiliului Județean Bistrița-Năsăud prevede faptul că informarea și consultarea publicului se efectuează în toate fazele proceselor de elaborare sau actualizare a planurilor de amenajare a teritoriului, este parte integrantă a procedurii de inițiere, elaborare, avizare și aprobare a documentațiilor de amenajare a teritoriului și se aplică în cazul următoarelor tipuri de documentații:

a) Planuri de amenajare a teritoriului zonal (PATZ) aflate în competența de aprobare a Consiliului Județean Bistrița-Năsăud, după cum urmează: PATZ interjudețean, PATZ interorășenesc sau intercomunal, PATZ metropolitan;

b) Planurile de amenajare a teritoriului zonal (PATZ) pentru localități care cuprind monumente, ansambluri sau situri înscrise în lista monumentelor istorice;

c) Planul de amenajare a teritoriului județean;

d) alte documentații prevăzute de legislația în vigoare, aflate în competența de aprobare a Consiliului Județean Bistrița-Năsăud.

În cuprinsul Regulamentului se prevede faptul că responsabilitatea privind informarea și consultarea publicului pentru planurile de amenajare a teritoriului revine structurii Arhitect șef, prin Compartimentul urbanism, amenajarea teritoriului, GIS în colaborare cu Direcția juridică, administrație locală, prin Serviciul resurse umane, organizare, relația cu consiliul județean și Biroul relații publice, IT, respectiv persoanelor cu atribuții în coordonarea informării și consultării publicului. Totodată, Arhitectul-șef al județului va desemna pentru fiecare plan de amenajare a teritoriului un funcționar public din cadrul Compartimentului urbanism, amenajarea teritoriului, GIS, ca persoană responsabilă cu informarea și consultarea publicului, având atribuții specifice stabilite prin regulament.

Proiectul Regulamentului este structurat pe capitole, după cum urmează:

Capitolul I. Dispoziții generale;

Capitolul II. Structura și persoanele cu atribuții în coordonarea informării și consultării publicului;

Capitolul III. Modalități de finanțare a activităților de informare și consultare a publicului;

Capitolul IV. Principiile de identificare a grupurilor-țintă pentru informare și consultare;

Capitolul V. Modul și locul în care publicul va avea acces la informații și documentații;

Capitolul VI. Etapele metodologice diferențiate pe categorii de planuri de amenajare a teritoriului - PAT;

Capitolul VII. Modul de evaluare a proceselor de participare publică;

Capitolul VIII. Definierea situațiilor în care se consideră că regulamentul local a fost încălcat și măsurile administrative de sancționare;

Capitolul IX. Dispoziții finale.

Potrivit prevederilor art.173 alin.(1) lit.b), alin.(3) lit.d)-lit.e) din Ordonanța de urgență a Guvernului nr.57/2019 privind Codul administrativ, cu modificările și completările ulterioare, Consiliul Județean Bistrița-Năsăud îndeplinește atribuții privind dezvoltarea economico-socială a județului, iar în exercitarea acestor atribuții, stabilește, pe baza avizului consiliilor locale ale unităților administrativ-teritoriale implicate, proiectele de organizare și amenajare a teritoriului județului, precum și de dezvoltare urbanistică generală a acestuia și a unităților administrativ-teritoriale

componente și urmărește modul de realizare a acestora, în cooperare cu autoritățile administrației publice comunale, orășenești sau municipale implicate.

Proiectul de hotărâre nr.VIII/20187 din 07.09.2022, privind aprobarea Regulamentului local de implicare a publicului în elaborarea sau revizuirea planurilor de amenajare a teritoriului aflate în competența de aprobare a Consiliului Județean Bistrița-Năsăud.

Proiectul de hotărâre a fost adus la cunoștință publică la data de 09.09.2022 prin publicarea pe site-ul [www.portalbn.ro](http://www.portalbn.ro), la secțiunea Monitorul Oficial Local - Proiecte hotărâri transparentă decizională și prin publicarea Anunțului nr.VIII/20298 din 08.09.2022, în mass-media locală, cetățenii și organizațiile interesate putând formula eventuale propuneri, sugestii, opinii, cu valoare de recomandare privind proiectul de hotărâre, până la data de 19.09.2022.

Persoanele fizice și juridice din județ nu au trimis, în scris, propuneri, sugestii, opinii cu valoare de recomandare, privind proiectul de hotărâre, până la data 19.09.2022, ora 16:00, la Registratura Consiliului Județean Bistrița-Năsăud, la adresa Piața Petru Rareș nr.1, municipiul Bistrița sau pe adresa de e-mail [cjbn@cjbn.ro](mailto:cjbn@cjbn.ro).

În urma ședinței Comisiei tehnice de amenajare a teritoriului și urbanism a Consiliului Județean Bistrița-Năsăud, constituită prin Hotărârea Consiliului Județean Bistrița-Năsăud nr.36/31.03.2021, întrunită în data de 19.10.2022 s-a emis aviz favorabil nr.14/20.10.2022 privind Regulamentul local de implicare a publicului în elaborarea sau revizuirea planurilor de amenajare a teritoriului aflate în competența de aprobare a Consiliului Județean Bistrița-Năsăud.

Având în vedere cele prezentate mai sus și în conformitate cu prevederile art.240 alin.(2) din Codul administrativ, care dispun că aprecierea necesității și oportunitatea adoptării actelor administrative aparțin exclusiv autorităților deliberative, propunem inițierea **Proiectului de hotărâre privind aprobarea Regulamentului local de implicare a publicului în elaborarea sau revizuirea planurilor de amenajare a teritoriului aflate în competența de aprobare a Consiliului Județean Bistrița-Năsăud.**

**Șef serviciu,**  
Serviciul resurse umane,  
organizare, relația cu consiliul județean  
**Paul-Ioan Borgovan**

**Inspector superior,**  
Compartimentul urbanism,  
amenajarea teritoriului, GIS  
**Iordana Tănase**

Întocmit: Inspector superior, Iordana Tănase/1 ex.

# **CONSILIUL JUDEȚEAN BISTRIȚA-NĂSĂUD**

**Arhitect șef**

**Direcția juridică, administrație locală**

**Nr.IV/23344 din 20.10.2022**

## **RAPORT**

### **asupra Proiectului de hotărâre privind aprobarea Regulamentului local de implicare a publicului în elaborarea sau revizuirea planurilor de amenajare a teritoriului aflate în competența de aprobare a Consiliului Județean Bistrița-Năsăud**

Având în vedere:

- Referatul de aprobare nr.VIII/23342/20.10.2022 al Președintelui Consiliului Județean Bistrița-Năsăud;

- avizul favorabil nr.14/20.10.2022 al Comisiei tehnice de amenajare a teritoriului și urbanism a Consiliului Județean Bistrița-Năsăud, constituită prin Hotărârea Consiliului Județean Bistrița-Năsăud nr.36/31.03.2021;

- procesul-verbal nr.II/23302 din 19.10.2022 al Serviciului resurse umane, organizare, relația cu consiliul județean din cadrul Consiliului Județean Bistrița-Năsăud;

- prevederile Legii nr.350/2001 privind amenajarea teritoriului și urbanismul, cu modificările și completările ulterioare;

- prevederile Legii nr.544/2001 privind liberul acces la informațiile de interes public, cu modificările și completările ulterioare;

- prevederile Legii nr.52/2003 privind transparența decizională în administrația publică, republicată, cu modificările și completările ulterioare;

- prevederile Ordinului ministrului dezvoltării regionale și turismului nr.2701/2010 pentru aprobarea Metodologiei de informare și consultare a publicului cu privire la elaborarea sau revizuirea planurilor de amenajare a teritoriului și de urbanism, cu modificările și completările ulterioare;

- prevederile Ordinului viceprim-ministrului, ministrului dezvoltării regionale și administrației publice nr.233/2016 pentru aprobarea Normelor metodologice de aplicare a Legii nr.350/2001 privind amenajarea teritoriului și urbanismul și de elaborare și actualizare a documentațiilor de urbanism;

În temeiul prevederilor art.173 alin.(1) lit.f), art.182 alin.(1) și art.196 alin.(1) lit.a) din Ordonanța de urgență a Guvernului nr.57/2019 privind Codul administrativ, cu modificările și completările ulterioare, a fost inițiat Proiectul de hotărâre privind aprobarea Regulamentului local de implicare a publicului în elaborarea sau revizuirea planurilor de amenajare a teritoriului aflate în competența de aprobare a Consiliului Județean Bistrița-Năsăud.

Proiectul Regulamentului local de implicare a publicului în elaborarea sau revizuirea planurilor de amenajare a teritoriului aflate în competența de aprobare a Consiliului Județean Bistrița-Năsăud a fost întocmit de structura Arhitect șef din cadrul Consiliului Județean Bistrița-Năsăud și prevede faptul că informarea și consultarea publicului se efectuează în toate fazele proceselor de elaborare sau actualizare a planurilor de amenajare a teritoriului, este parte integrantă a

procedurii de inițiere, elaborare, avizare și aprobare a documentațiilor de amenajare a teritoriului și se aplică în cazul următoarelor tipuri de documentații:

a) Planuri de amenajare a teritoriului zonal (PATZ) aflate în competența de aprobare a Consiliului Județean Bistrița-Năsăud, după cum urmează: PATZ interjudețean, PATZ interorășenesc sau intercomunal, PATZ metropolitan;

b) Planurile de amenajare a teritoriului zonal (PATZ) pentru localități care cuprind monumente, ansambluri sau situri înscrise în lista monumentelor istorice;

c) Planul de amenajare a teritoriului județean;

d) alte documentații prevăzute de legislația în vigoare, aflate în competența de aprobare a Consiliului Județean Bistrița-Năsăud.

În cuprinsul Regulamentului se prevede faptul că responsabilitatea privind informarea și consultarea publicului pentru planurile de amenajare a teritoriului revine structurii Arhitect șef, prin Compartimentul urbanism, amenajarea teritoriului, GIS în colaborare cu Direcția juridică, administrație locală, prin Serviciul resurse umane, organizare, relația cu consiliul județean și Biroul relații publice, IT, respectiv persoanelor cu atribuții în coordonarea informării și consultării publicului. Totodată, Arhitectul-șef al județului va desemna pentru fiecare plan de amenajare a teritoriului un funcționar public din cadrul Compartimentului urbanism, amenajarea teritoriului, GIS, ca persoană responsabilă cu informarea și consultarea publicului, având atribuții specifice stabilite prin regulament.

Proiectul Regulamentului mai cuprinde prevederi referitoare la: modalitățile de finanțare a activităților de informare și consultare a publicului, principiile de identificare a grupurilor-țintă pentru informare și consultare, modul și locul în care publicul va avea acces la informații și documentații, etapele metodologice diferențiate pe categorii de planuri de amenajare a teritoriului, modul de evaluare a proceselor de participare publică etc.

Potrivit prevederilor art.21 alin.(2) din Normele metodologice de aplicare a Legii nr.350/2001 privind amenajarea teritoriului și urbanismul și de elaborare și actualizare a documentațiilor de urbanism aprobate prin Ordinul viceprim-ministrului, ministrului dezvoltării regionale și administrației publice nr.233/2016, informarea și consultarea populației se realizează potrivit cap. IV secțiunea a 6-a din Lege și a Metodologiei de informare și consultare a publicului cu privire la elaborarea sau revizuirea planurilor de amenajare a teritoriului și de urbanism, aprobată prin Ordinul ministrului dezvoltării regionale și turismului nr.2701/2010, cu modificările ulterioare.

Conform prevederilor art.57 din Legea nr.350/2001 privind amenajarea teritoriului și urbanismul, cu modificările și completările ulterioare, *participarea publicului la activitățile de amenajare a teritoriului și de urbanism constă în implicarea acestuia în toate etapele procesului decizional referitor la activitățile de amenajare a teritoriului. Participarea publicului asigură dreptul acestuia la informare, consultare și acces la justiție, referitor la activitățile de amenajare a teritoriului și de urbanism, potrivit legii, pe tot parcursul elaborării strategiilor și documentațiilor de amenajare a teritoriului, conform metodologiei stabilite de Ministerul Dezvoltării Regionale și Locuinței și în corelare cu procedurile specifice ce decurg din legislația de mediu.*

În conformitate cu prevederile art.58- 61 din același act normativ, *autoritățile administrației publice locale au responsabilitatea organizării, desfășurării și finanțării*

*procesului de participare a publicului în cadrul activităților de amenajare a teritoriului și de urbanism. Informarea publicului este activitatea prin care se fac publice:*

- a) obiectivele dezvoltării economico-sociale privind amenajarea teritoriului și dezvoltarea urbanistică a localităților;*
- b) conținutul strategiilor de dezvoltare teritorială și documentațiile de amenajare a teritoriului care urmează a fi supuse aprobării, precum și al documentațiilor aprobate, potrivit legii;*
- c) rezultatele consultării publicului;*
- d) deciziile adoptate;*
- e) modul de implementare a deciziilor.*

Consultarea publicului este procesul prin care se colectează și se iau în considerare opțiunile și opiniile publicului privind obiectivele dezvoltării economico-sociale privind amenajarea teritoriului prevederile strategiilor de dezvoltare teritorială și ale programelor de amenajare a teritoriului.

Astfel, potrivit prevederilor art.4 din Metodologia de informare și consultare a publicului cu privire la elaborarea sau revizuirea planurilor de amenajare a teritoriului și de urbanism aprobată prin Ordinul ministrului dezvoltării regionale și turismului nr.2701/2010, *informarea și consultarea publicului se fac obligatoriu în următoarele etape din cadrul procesului de elaborare sau revizuire a planurilor de urbanism sau amenajare a teritoriului:*

- a) etapa pregătitoare - anunțarea intenției de elaborare;*
- b) etapa de documentare și elaborare a studiilor de fundamentare;*
- c) etapa elaborării propunerilor ce vor fi supuse procesului de avizare;*
- d) elaborarea propunerii finale, care include toate observațiile avizatorilor și care se supune procedurii de transparență decizională.*

Metodologia de informare și consultare a publicului cu privire la elaborarea sau revizuirea planurilor de amenajare a teritoriului și de urbanism se adresează tuturor inițiatorilor, elaboratorilor și avizatorilor de planuri de urbanism și de amenajare a teritoriului, precum și tuturor factorilor de decizie din domeniu și se aplică tuturor categoriilor de planuri de amenajare a teritoriului, prevăzute de lege, iar informarea și consultarea publicului se efectuează în toate fazele proceselor de elaborare sau actualizare a planurilor de amenajare a teritoriului și este parte integrantă a procedurii de inițiere, elaborare, avizare și aprobare a documentațiilor de amenajare a teritoriului.

Potrivit art.8 alin.(1) din același act normativ, *pentru stabilirea modului specific de aplicare a prezentei metodologii, autoritățile administrației publice locale au obligația să adopte Regulamentul local de implicare a publicului în elaborarea sau revizuirea planurilor de urbanism și amenajare a teritoriului, pentru care au responsabilități de aprobare, conform legii.*

Conform art.8 alin.(2)-(3) din același act normativ, *conținutul Regulamentului local stabilește, cel puțin, următoarele:*

- a) structura sau persoanele cu atribuții în coordonarea informării și consultării publicului pentru documentațiile de urbanism și/sau amenajare a teritoriului;*
- b) modalitățile de finanțare a activităților de informare și consultare;*

- c) principiile de identificare a grupurilor-țintă pentru informare și consultare, pentru fiecare categorie de plan;*
- d) modul și locul în care publicul va avea acces la informații și documentații;*
- e) definirea situațiilor în care se consideră că Regulamentul local a fost încălcat și măsurile administrative de sancționare;*
- f) modul în care se va face evaluarea proceselor de participare publică și actualizarea Regulamentului local în consecință.*

Totodată, potrivit prevederilor art.7 și art.8 alin.(4) din Metodologie, *responsabilitatea privind informarea și consultarea publicului pentru planurile de urbanism și de amenajare a teritoriului revine autorităților administrației publice responsabile cu aprobarea planurilor, iar Regulamentul local se întocmește de către structura responsabilă cu urbanismul împreună cu compartimentul responsabil cu informarea publică din aparatul de specialitate al autorităților administrației publice locale, se avizează de către Comisia tehnică de urbanism și se aprobă prin hotărâre a consiliului local/județean.*

Potrivit prevederilor art.173 alin.(1) lit.b), alin.(3) lit.d)-lit.e) din Ordonanța de urgență a Guvernului nr.57/2019 privind Codul administrativ, cu modificările și completările ulterioare, Consiliul Județean Bistrița-Năsăud îndeplinește atribuții privind dezvoltarea economico-socială a județului, iar în exercitarea acestor atribuții, stabilește, pe baza avizului consiliilor locale ale unităților administrativ-teritoriale implicate, proiectele de organizare și amenajare a teritoriului județului, precum și de dezvoltare urbanistică generală a acestuia și a unităților administrativ-teritoriale componente și urmărește modul de realizare a acestora, în cooperare cu autoritățile administrației publice comunale, orașenești sau municipale implicate.

Proiectul de hotărâre nr.VIII/20187 din 07.09.2022, privind aprobarea Regulamentului local de implicare a publicului în elaborarea sau revizuirea planurilor de amenajare a teritoriului aflate în competența de aprobare a Consiliului Județean Bistrița-Năsăud.

Proiectul de hotărâre a fost adus la cunoștință publică la data de 09.09.2022 prin publicarea pe site-ul [www.portalbn.ro](http://www.portalbn.ro), la secțiunea Monitorul Oficial Local - Proiecte hotărâri transparente decizională și prin publicarea Anunțului nr.VIII/20298 din 08.09.2022, în mass-media locală, cetățenii și organizațiile interesate putând formula eventuale propuneri, sugestii, opinii, cu valoare de recomandare privind proiectul de hotărâre, până la data de 19.09.2022.

Persoanele fizice și juridice din județ nu au trimis, în scris, propuneri, sugestii, opinii cu valoare de recomandare, privind proiectul de hotărâre, până la data 19.09.2022, ora 16:00, la Registratura Consiliului Județean Bistrița-Năsăud, la adresa Piața Petru Rareș nr.1, municipiul Bistrița sau pe adresa de e-mail [cjbn@cjbn.ro](mailto:cjbn@cjbn.ro).

În urma ședinței Comisiei tehnice de amenajare a teritoriului și urbanism a Consiliului Județean Bistrița-Năsăud, constituită prin Hotărârea Consiliului Județean Bistrița-Năsăud nr.36/31.03.2021, întrunită în data de 19.10.2022 s-a emis aviz favorabil nr.14/20.10.2022 privind Regulamentul local de implicare a publicului în elaborarea sau revizuirea planurilor de amenajare a teritoriului aflate în competența de aprobare a Consiliului Județean Bistrița-Năsăud.

Față de cele prezentate, constatăm că sunt îndeplinite condițiile legale pentru ca **Proiectul de hotărâre privind aprobarea Regulamentului local de implicare a publicului în elaborarea sau revizuirea planurilor de amenajare a teritoriului aflate în competența de aprobare a Consiliului Județean Bistrița-Năsăud** să fie supus analizei și dezbaterii în ședința ordinară a Consiliului Județean Bistrița-Năsăud.

**Director executiv,**  
Direcția juridică, administrație locală  
**ELENA BUTTA**

**Arhitect-șef,**  
**CRISTINA-ANNAMARIA**  
**FARCAȘ-ROTARIU**

Întocmit: Inspector superior, Iordana Tănase/1 ex. \_\_\_\_\_



**CONSILIUL JUDEȚEAN BISTRIȚA-NĂSĂUD  
DIRECȚIA JURIDICĂ, ADMINISTRAȚIE LOCALĂ  
SERVICIUL RESURSE UMANE, ORGANIZARE,  
RELAȚIA CU CONSILIUL JUDEȚEAN  
Nr.IIA/23302 din 19.10.2022**

**PROCES-VERBAL  
împlinire termen de supunere la transparență decizională a unui  
proiect de hotărâre**

Încheiat astăzi, 19.10.2022, ca urmare a împlinirii termenului de supunere la transparență decizională a Proiectului de hotărâre nr.VIII/20187 din 07.09.2022, privind aprobarea Regulamentului local de implicare a publicului în elaborarea sau revizuirea planurilor de amenajare a teritoriului aflate în competența de aprobare a Consiliului Județean Bistrița-Năsăud.

Proiectul de hotărâre a fost adus la cunoștință publică la data de 09.09.2022 prin publicarea pe site-ul [www.portalbn.ro](http://www.portalbn.ro), la secțiunea Monitorul Oficial Local - Proiecte hotărâri transparență decizională și prin publicarea Anunțului nr.VIII/20298 din 08.09.2022, în mass-media locală, cetățenii și organizațiile interesate putând formula eventuale propuneri, sugestii, opinii, cu valoare de recomandare privind proiectul de hotărâre, până la data de 19.09.2022.

Persoanele fizice și juridice din județ nu au trimis, în scris, propuneri, sugestii, opinii cu valoare de recomandare, privind proiectul de hotărâre, până la data 19.09.2022, ora 16:00, la Registratura Consiliului Județean Bistrița-Năsăud, la adresa Piața Petru Rareș nr.1, municipiul Bistrița sau pe adresa de e-mail [cjbn@cjbn.ro](mailto:cjbn@cjbn.ro).

Drept pentru care s-a încheiat prezentul proces-verbal într-un singur exemplar.

**Șef serviciu,  
Paul-Ioan Borgovan**



AVIZ Nr. 14 din 20.10.2020

Denumirea lucrării: **Regulamentul local de implicare a publicului în elaborarea sau revizuirea planurilor de amenajare a teritoriului aflate în competența de aprobare a Consiliului Județean Bistrița-Năsăud**  
Faza de proiectare: **Regulament local**  
Proiectant: **Consiliul Județean Bistrița-Năsăud**  
Proiect nr.: **IV/21234/22.09.2022**  
Beneficiar: **Consiliul Județean Bistrița-Năsăud**

Având în vedere prevederile:

- art.8 alin.(4) a Ordinului ministrului dezvoltării regionale și turismului nr.2701/2010 pentru aprobarea Metodologiei de informare și consultare a publicului cu privire la elaborarea sau revizuirea planurilor de amenajare a teritoriului și de urbanism, cu modificările și completările ulterioare;
- art.57 și 61 al Legii nr.350/2001 privind amenajarea teritoriului și urbanismul, cu modificările și completările ulterioare;
- art.21 alin.(2) al Ordinului nr.233/2016 pentru aprobarea Normelor metodologice de aplicare a Legii nr. 350/2001 privind amenajarea teritoriului și urbanismul și de elaborare și actualizare a documentațiilor de urbanism, cu modificările și completările ulterioare.

În exercitarea atribuțiilor ce îi revin privind fundamentarea avizului arhitectului-șef, Comisia tehnică de amenajare a teritoriului și urbanism a Consiliului Județean Bistrița-Năsăud, constituită prin Hotărârea Consiliului Județean Bistrița-Năsăud nr.36/31.03.2021, întrunită în ședința comisiei din data de 19.10.2022.

**AVIZEAZĂ FAVORABIL**

**Regulamentul local de implicare a publicului în elaborarea sau revizuirea planurilor de amenajare a teritoriului aflate în competența de aprobare a Consiliului Județean Bistrița-Năsăud**

Vicepreședinte Consiliul Județean și  
Presedinte CTATU



ARHITECT-ȘEF,  
Cristina-Annamaria Farcaș-Rotariu